



ΕΦΗΜΕΡΙΣ ΤΗΣ ΚΥΒΕΡΝΗΣΕΩΣ

ΤΗΣ ΕΛΛΗΝΙΚΗΣ ΔΗΜΟΚΡΑΤΙΑΣ

ΑΘΗΝΑ
26 ΜΑΪΟΥ 1992

ΤΕΥΧΟΣ ΤΕΤΑΡΤΟ

ΑΡΙΘΜΟΣ ΦΥΛΛΟΥ
480

ΠΕΡΙΕΧΟΜΕΝΑ

ΠΟΛΕΟΔΟΜΙΑ

ΑΠΟΦΑΣΕΙΣ

Τροποποίηση ρυμοτομικού σχεδίου Αγρινίου στα Αη - Βασιλιώτικα
Ν. Αιτ/νίας. 1

ΑΝΑΚΟΙΝΩΣΕΙΣ

Ειδοποίηση της γενομένης παρακαταθέσεως στο Ταμείο Παρακα-
ταθικών και Δανείων αποζημίωσης λόγω απαλλοτριώσεως
ακινήτου κειμένου στη νήσο Κω. 2

ΠΟΛΕΟΔΟΜΙΑ

ΑΠΟΦΑΣΕΙΣ

Αριθ. 805 (Σχετ. 680) (1)
Τροποποίηση ρυμοτομικού σχεδίου Αγρινίου στα Αη - Βασιλιώτικα Ν.
Αιτ/νίας.

Ο ΝΟΜΑΡΧΗΣ ΑΙΤΩΛΙΑΣ ΚΑΙ ΑΚΑΡΝΑΝΙΑΣ

Έχοντας υπόψη:

- 1) Τις διατάξεις του από 17.7.1923 «περί σχεδίων πόλεων» όπως τροποποιήθηκε μεταγενέστερα.
- 2) Τις διατάξεις του Α.Ν. 314/68, όπως τροποποιήθηκαν και συμπληρώθηκαν με το Ν.Δ. 1018/71.
- 3) Τις διατάξεις α) του Π.Δ. 183/86 (ΦΕΚ 70/1/5.8.86) «Τροποποιήσεις σχεδίων πόλεων» και β) του Π.Δ. από 15.1.86 (ΦΕΚ 126/Α'/22.2.86) «Έγκριση Πολεοδομικής Μελέτης Αγρινίου».
- 4) Τις διατάξεις του Π.Δ. 2.4/14.5.86 (ΦΕΚ 225/Δ'/85) «Μεταβίβαση αρμοδιοτήτων στους Νομάρχες για την έγκριση και τροποποίηση ρυμοτομικών σχεδίων καθώς και όρων και περιορισμών δόμησης αγροτικών οικισμών».

5) Την 1/1961 εγκύκλιο του ΥΠΔΕ «Απαιτούμενα δικαιολογητικά για την έγκριση και τροποποίηση εγκεκριμένων σχεδίων πόλεων».

6) Την 82/1991 απόφαση του Δημοτικού Συμβουλίου Αγρινίου κατά της οποίας υποβλήθηκαν δύο (2) ενστάσεις των (Ι. Πουρνάρα και Βασ. Λιουμή - Μαρίας Τσακανίκας Λιούμη).

7) Το 273/6.3.92 έγγραφο του Δήμου Αγρινίου «Συμπληρωματικά δικαιολογητικά ενστάσεων».

8) Την 154/19.2.92 εισήγηση του Πολεοδομικού Γραφείου Αγρινίου.

9) Τη σύμφωνη γνώμοδοτηση του Συμβουλίου Χωροταξίας, Οικισμού και Περιβάλλοντος του Νομού μας, που διατυπώθηκε στο 8/1992 (θέμα 14ο) πρακτικό αυτών, του οποίου αποδεχόμαστε τις απόψεις.

Επειδή με την προτεινόμενη τροποποίηση αποφεύγεται η δημιουργία αποκλεισμένων οικοπέδων και αίρονται συμφωνίες που εντοπίστηκαν στη φάση σύνταξης της μελέτης της πράξης εφαρμογής του σχεδίου, αποφασίζουμε:

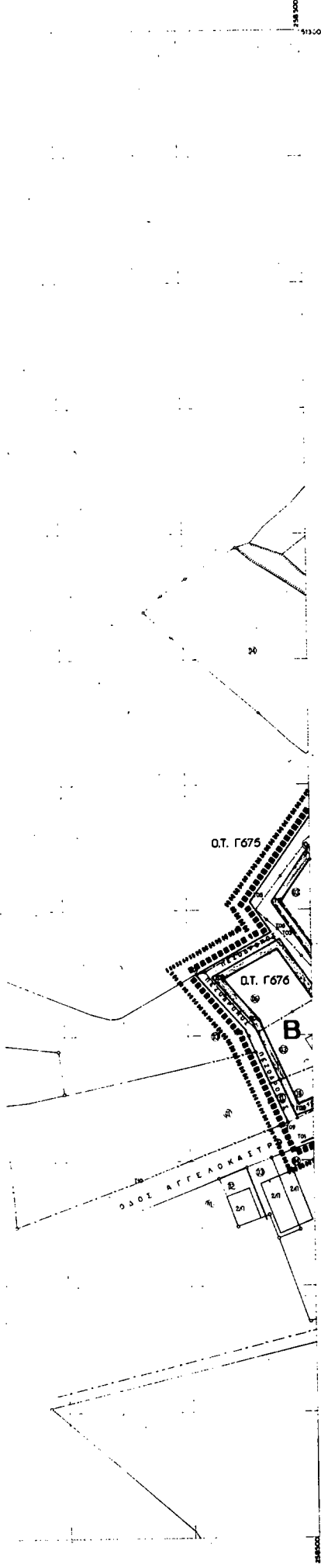
Εγκρίνουμε την τροποποίηση του ρυμοτομικού σχεδίου της πόλης Αγρινίου στα Αη-Βασιλιώτικα, με την οποία ρυθμίζονται οι ασυμφωνίες σχεδίων εγκεκριμένης μελέτης και πραγματικότητας (πράξη εφαρμογής) και τακτοποιούνται τυφλά οικοπέδα με τη δημιουργία πεζοδρόμων, όπως η τροποποίηση αυτή φαίνεται στα από Δεκεμβρίου 1990 τοπογραφικά διαγράμματα του Μηχανικού Νεστ. Ζύγρα, εκτός της περίπτωσης Βασιλικής Λιούμη και Μαρίας Τσακανίκα - Λιούμη (για την οποία η από 20.5.91 ένσταση και το από 2.3.9 υπομνημα των ενδιαφερομένων), η οποία και επαναφέρεται στο Δήμο Αγρινίου για την τήρηση της διαδικασίας που προβλέπει η 1/1961 εγκύκλιος του τέως ΥΠΔΕ.

Η απόφαση αυτή να δημοσιευθεί στην Εφημερίδα της Κυβερνήσεως.

Μεσολόγγι, 28 Απριλίου 1992

Ο Νομάρχης
ΝΙΚΟΣ ΣΤΑΜΟΣ

The image shows a large rectangular frame containing a grid of small crosses. The grid is mostly empty, with a few faint marks and a small irregular shape on the right side. The crosses are arranged in a regular pattern, suggesting a technical drawing or a table. There are some faint lines and marks around the grid, possibly indicating a coordinate system or a specific layout. The overall appearance is that of a technical drawing or a table from a document.



Υ Π Ο Μ Ν Η Μ Α

Ρυμοτομική γραμμή
Ολοδομητική γραμμή

Εξηγηση:
Το τοπογραφικό υκιοβάθρο προήλθε από επίγεια αποτύπωση των υλοποιημένων ορίων των οικοπέδων και των προσφών των κτισμών οικοδομών και συμπληρώθηκε με στοιχεία από το τοπογραφικό υκιοβάθρο της κολεοδομικής μελέτης.

Το παρόν Τοπογραφικό συνοδεύει το υπ. αρ. 154/89 έγγραφο του Πρωτοδικείου Π.ρ. Αγρινίου
Αγρίνιο 19-9-99
ΕΜΥΣ
ΚΑΡΟΛΟΣ Α. ΠΑΠΑΚΟΠΟΥΛΟΣ
ΑΡΧΙΤΕΚΤΟΝ

ΕΒΕΘΡΩΘΗ
13.4.12
ΠΡΟΤΥΠΗ ΜΕΛΕΤΗ ΓΥΡ. ΠΟΛ. & Π.Ε.
ΓΕΩΡΓΙΟΣ ΚΑΛΟΓΕΡΑΣ
Π.Ε.1.Α'

ΥΠΟΥΡΓΕΙΟ Π.Ε.Χ.
Τ.Μ. ΠΟΛ. & Π.Ε. Μεσογείων
ΑΡΧ. ΠΡΟΤ. 2/1114 ΚΟΜ.14
ΣΥΝΘΕΣΗ 17/11/99 808/32
ΑΠΟΦΑΣΗ ΤΟΥ ΚΑΜ-ΠΕΜ ΑΙΤΗΣΗΣ Π.Ε.
ΥΠΟΥΡΓΟΥ ΕΡΓΩΝ ΚΑΙ ΚΑΤΑΣΤΡΟΦΩΝ
ΟΧΕΙΝΟ Δ.Σ.Π.Υ.Π.

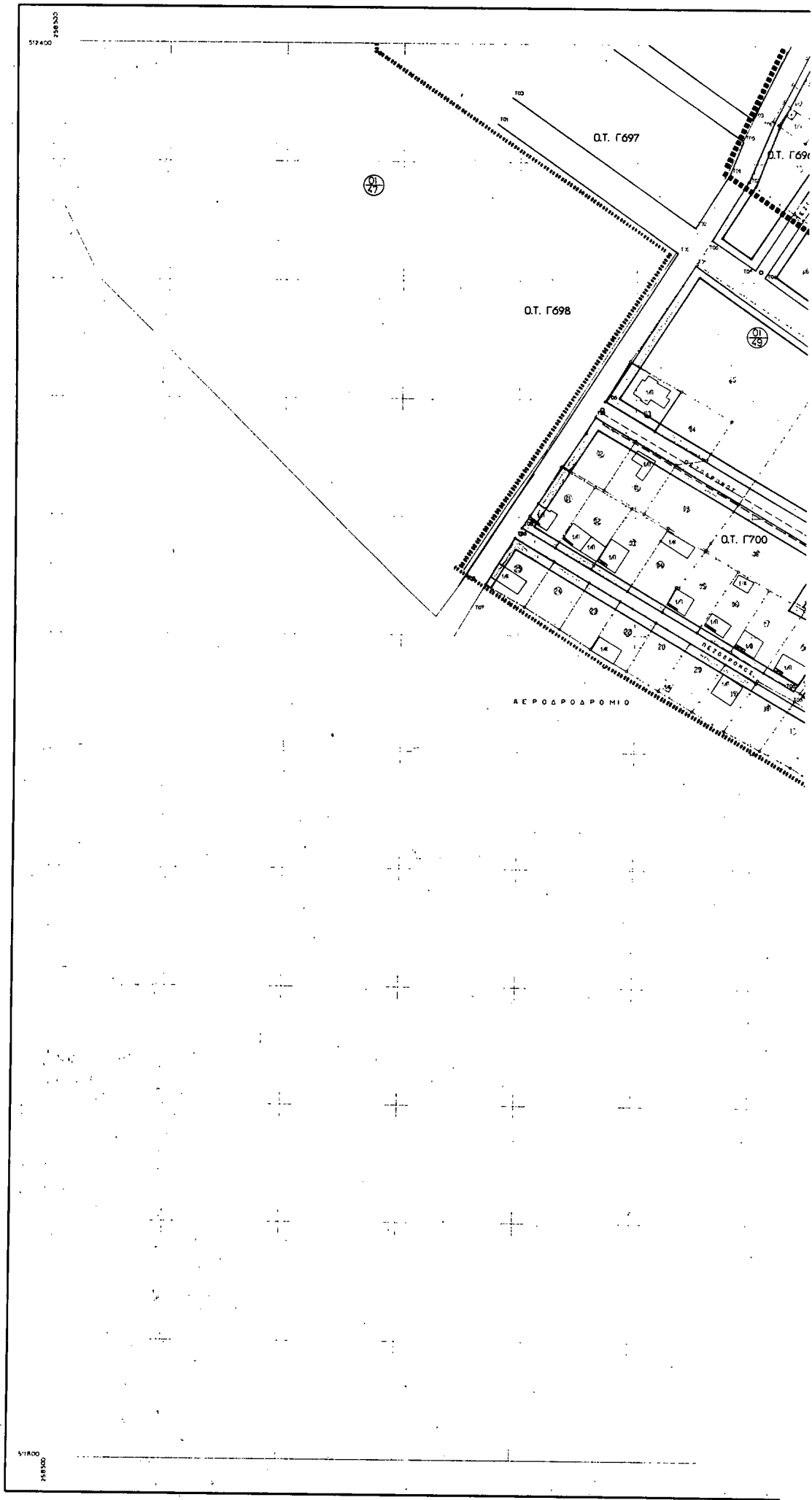
ΕΒΕΘΡΩΘΗ 13.4.12
ΠΡΟΤΥΠΗ ΜΕΛΕΤΗ ΓΥΡ. ΠΟΛ. & Π.Ε.
ΓΕΩΡΓΙΟΣ ΚΑΛΟΓΕΡΑΣ
Π.Ε.1.Α'

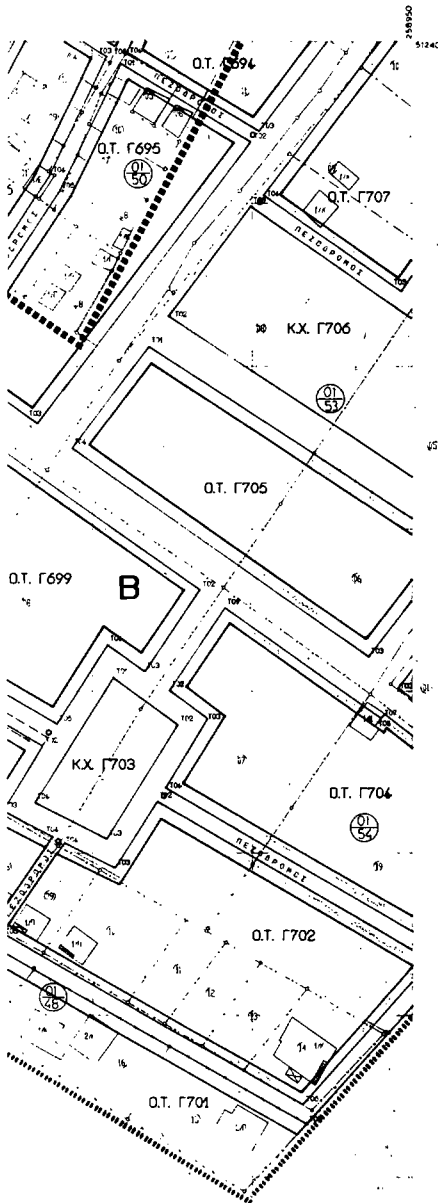
ΔΗΜΟΣ ΑΓΡΙΝΙΟΥ
ΜΕΛΕΤΗ ΕΦΑΡΜΟΓΗΣ ΡΥΜΟΤΟΜΙΚΟΥ ΣΧΕΔΙΟΥ
ΠΟΛΗ **ΑΓΡΙΝΙΟ**
ΠΕΡΙΟΧΗ : ΑΗΘΑΣΙΑΙΩΤΙΚΑ (ΠΔ ΦΕΚ 126Δ/21-2-86)
ΑΝΑΔΟΧΟΣ : ΖΥΓΡΑΣ ΝΕΣΤΩΡ - ΜΗΛΑΣ ΓΕΩΡΓΙΟΣ

ΚΤΗΜΑΤΟΓΡΑΦΙΚΟ ΔΙΑΓΡΑΜΜΑ ΕΦΑΡΜΟΓΗΣ

ΔΙΑΝΟΜΗ ΠΙΝΑΚΙΔΩΝ	ΠΙΝΑΚΙΔΑ																
ΔΑ 0842	A30914																
<table border="1"> <tr> <td>09 15</td> <td>10 15</td> <td>11 15</td> <td>12 15</td> </tr> <tr> <td>09 14</td> <td>10 14</td> <td>11 14</td> <td>12 14</td> </tr> <tr> <td>09 13</td> <td>10 13</td> <td>11 13</td> <td>12 13</td> </tr> </table>	09 15	10 15	11 15	12 15	09 14	10 14	11 14	12 14	09 13	10 13	11 13	12 13	<table border="1"> <tr> <td>ΚΑΙΜΑΚΑ</td> <td>ΗΜΕΡΟΜΗΝΙΑ</td> </tr> <tr> <td>1:1000</td> <td>ΔΕΚΕΜΒΡΙΟΣ 1990</td> </tr> </table> <p>ΕΛΛΗΝΙΚΟ ΣΤΑΤΜ Εγκρίσει μερατορία προβαλ 3 Κεντρικός μεσημβρινός Α 0' από Αθίνα</p> <p>Ο περιεχόμενος τετραγωνισμός του Φωτογραμμέτρου είναι της προβάσεως 1:1000 του κεντρικού Φ.Α.Α. με φ 38 45 και Α 2 45 από Αθίνα</p>	ΚΑΙΜΑΚΑ	ΗΜΕΡΟΜΗΝΙΑ	1:1000	ΔΕΚΕΜΒΡΙΟΣ 1990
09 15	10 15	11 15	12 15														
09 14	10 14	11 14	12 14														
09 13	10 13	11 13	12 13														
ΚΑΙΜΑΚΑ	ΗΜΕΡΟΜΗΝΙΑ																
1:1000	ΔΕΚΕΜΒΡΙΟΣ 1990																

<p>ΣΥΓΓΡΑΜΜΕΥΣΗΣ</p> <p>ΖΥΓΡΑΣ ΝΕΣΤΩΡ Αρχ. Γ.Π. Μητρώου</p>	<p>ΣΥΝΤΑΞΗ ΜΕΛΕΤΗΣ</p> <p>ΖΥΓΡΑΣ ΝΕΣΤΩΡ Αρχ. Γ.Π. Μητρώου</p>
<p>Ο ΕΠΙΘΕΤΟΣ</p> <p>Μητρώου</p>	<p>Ο ΓΕΝΙΚΟΣ ΑΡΧΙΤΕΚΤΟΝ</p> <p>ΚΑΡΟΛΟΣ Α. ΠΑΠΑΚΟΠΟΥΛΟΣ</p> <p>Μητρώου</p>
<p>ΑΝΤΙΣΤΡΟΦΟΣ ΤΕΛΜΗΣ</p> <p>ΠΡΟΜΕΤΡΟΣ ΜΗΛΑΣΚΟΣ</p>	<p>ΒΕΒΑΙΩΣΗ</p> <p>Βεβαιώνεται ότι το σχέδιο αυτό είναι έγκυρο και ότι η μελέτη αυτή έγινε σύμφωνα με τις διατάξεις της Α.Α. 298/01.</p> <p>ΑΓΡΙΝΙΟ 19.10.99</p>





Σημείωση:
Το τοπογραφικό υποβάθρο προήλθε από επίγειο
σταθμισμό των υλοποιημένων ορίων των ιδιοκτησιών
και των προσημών των κλειστών οικοδομών και
συμπληρώθηκε με στοιχεία από το τοπογραφικό
υποβάθρο της πολεοδομικής μελέτης.

ΕΞΕΘΡΩΜΗ
Π. Π. ΚΑΡΑΓΕΩΡΓΙΟΥ 13.4.72
ΠΡΟΪΚΤΑΜΕΝΟΥ ΙΟΥ ΙΜ ΠΟΛ & Π.Ε.
ΓΕΩΡΓΙΟΣ ΚΑΡΑΓΕΩΡΓΑΣ
ΠΕ 11 Α'

ΥΠΟΜΝΗΜΑ

- Ρυμοτομική γραμμή
- Οικοδομική γραμμή
- ##### Οριο πολεοδομικής ενότητας - γειτονίας
- Οριο πυκνοδομημένης περιοχής
- Οριο τομέα συνελεσθητό όριμα

ΥΠΟΥΡΓΕΙΟ Ε.Ο.Π.
ΥΠΟΥΡΓΟΣ Π.Ε. Νικηφόρος
ΑΝΤΙΥΠΟΥΡΓΟΣ Ν. ΣΙΤΣΙΣ (ΟΡΘΟΣ ΛΥΣ)
ΥΠΟΥΡΓΟΣ ΤΗΝ. ΥΠ. ΑΜΟ. ΣΟΥΖΙΑ
ΥΠΟΥΡΓΟΣ ΤΟΥ ΝΟΜΑΡΧ. ΔΙΟΙΚΗΣ. Π.
Παναγιώτης Σουζιάς
ΥΠΟΥΡΓΟΣ ΑΓΡΟΤΙΚΩΝ
ΣΥΣΤΗΜΑΤΩΝ
Αθήνα 13.4.72

154/82
Αθήνα 13-2-89
ΕΛΛΗΝΙΚΗ ΔΗΜΟΚΡΑΤΙΑ
ΥΠΟΥΡΓΕΙΟ ΕΡΓΩΝ
ΚΑΤΑΣΤΡΟΦΩΝ
ΚΑΙ ΠΡΟΣΤΑΣΙΑΣ
ΚΑΤΑΣΤΡΟΦΩΝ

ΥΠΟΥΡΓΕΙΟ Ε.Ο.Π.
ΥΠΟΥΡΓΟΣ Π.Ε. Νικηφόρος
ΑΝΤΙΥΠΟΥΡΓΟΣ Ν. ΣΙΤΣΙΣ (ΟΡΘΟΣ ΛΥΣ)
ΥΠΟΥΡΓΟΣ ΤΗΝ. ΥΠ. ΑΜΟ. ΣΟΥΖΙΑ
ΥΠΟΥΡΓΟΣ ΤΟΥ ΝΟΜΑΡΧ. ΔΙΟΙΚΗΣ. Π.
Παναγιώτης Σουζιάς
ΥΠΟΥΡΓΟΣ ΑΓΡΟΤΙΚΩΝ
ΣΥΣΤΗΜΑΤΩΝ
Αθήνα 13.4.72

ΟΡΟΙ ΔΟΜΗΣΗΣ

Σ. Δ.	ΤΟΜΕΑΣ	Α	Β
		12.00	0.6
		250.00	1.40
ΑΡΤΙΟΤΗΤΑ		6.00	
		120.00	
ΠΑΡΕΚΚΛΙΣΕΙΣ Προ 10-3-1982 Από πράξη Εφαρμογής		6.00	
		120.00	
ΚΑΛΥΨΗ		0.6	0.6
ΥΨΟΣ		7.5	7.5
		h+1m σε περίπτωση στέγης	

ΔΗΜΟΣ ΑΓΡΙΝΙΟΥ

ΜΕΛΕΤΗ ΕΦΑΡΜΟΓΗΣ ΡΥΜΟΤΟΜΙΚΟΥ ΣΧΕΔΙΟΥ

ΠΟΛΗ ΑΓΡΙΝΙΟ

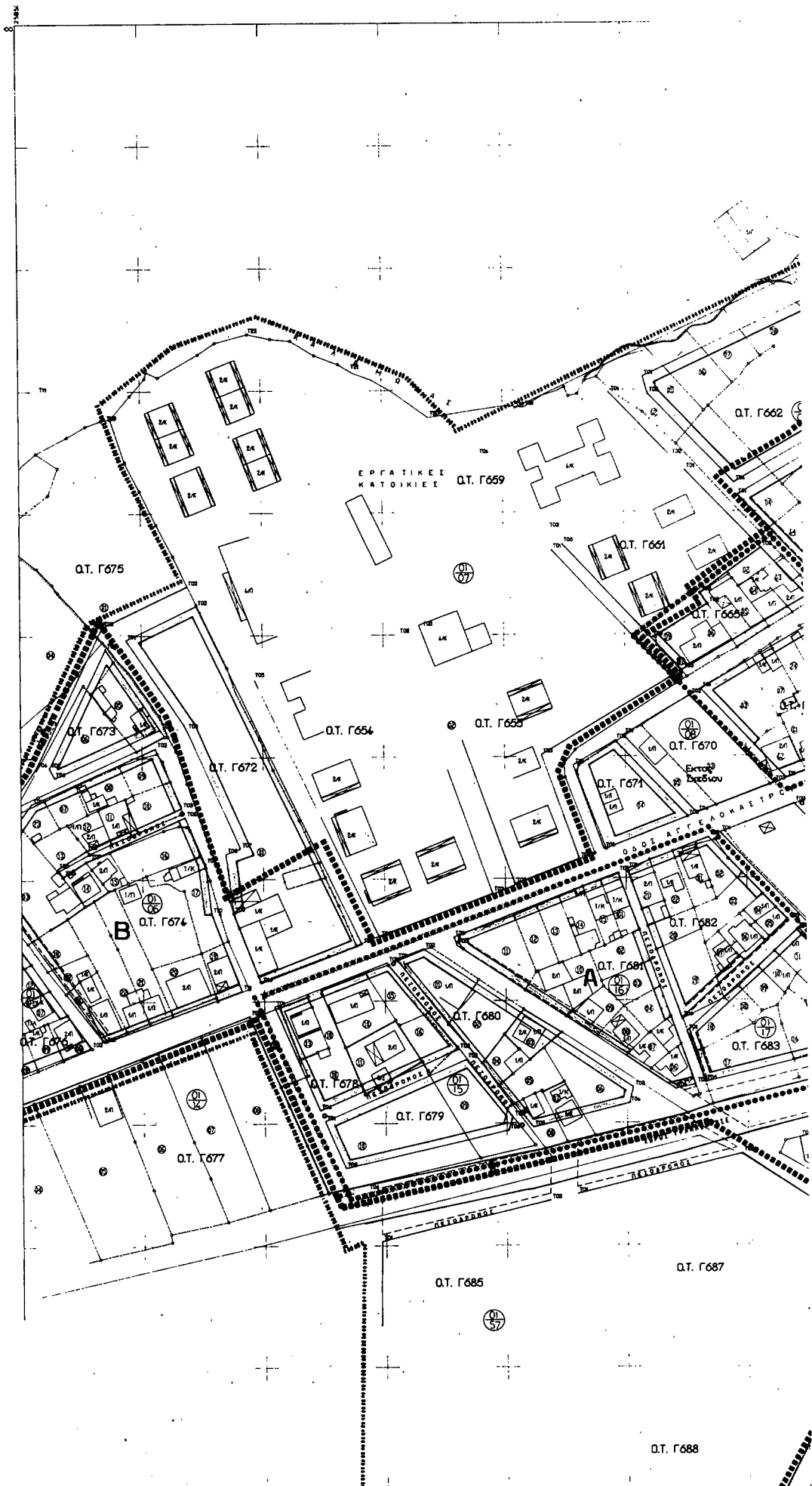
ΠΕΡΙΟΧΗ ΑΗΒΑΣΙΑΙΩΤΙΚΑ (ΠΔ ΦΕΚ 126Δ/21-2-86)

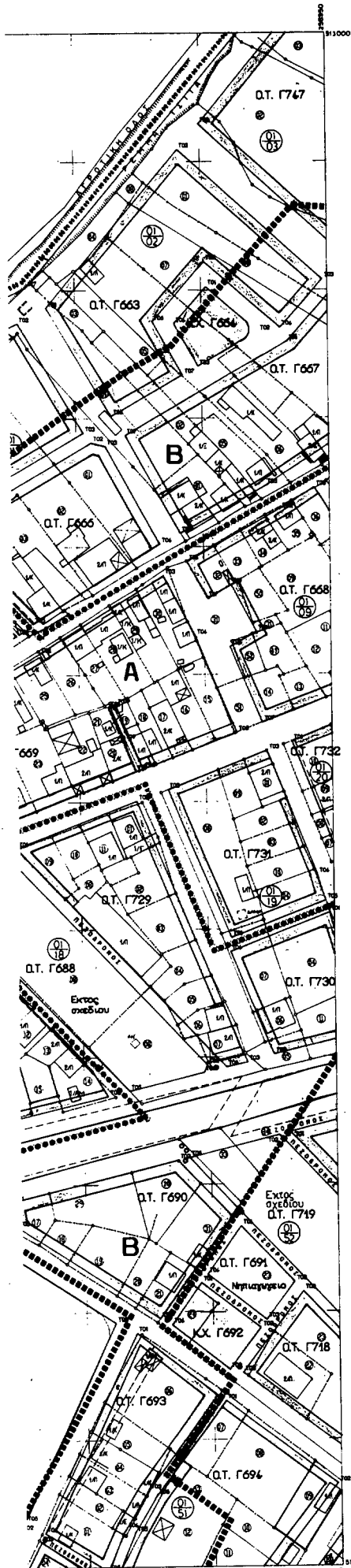
ΑΝΑΔΟΧΟΣ: ΖΥΓΡΑΣ ΝΕΣΤΟΡ - ΜΗΛΑΣ ΓΕΩΡΓΙΟΣ

ΚΤΗΜΑΤΟΓΡΑΦΙΚΟ ΔΙΑΓΡΑΜΜΑ ΕΦΑΡΜΟΓΗΣ

ΔΙΑΝΟΜΗ ΠΙΝΑΚΙΔΩΝ	ΠΙΝΑΚΙΔΑ
<p style="text-align: center;">ΔΑ.0642</p>	<p style="text-align: center;">A310.13</p> <p>ΚΛΙΜΑΚΑ 1:1000 ΗΜΕΡΟΜΗΝΙΑ ΔΕΚΕΜΒΡΙΟΣ 1990</p> <p>ΕΛΛΗΝΙΚΟ ΣΑΤΜ Εγκρίσει μελετητική ομάδα 3 Κεντρικός μεσογειακός 1 6 στον Αθήνα</p> <p>Ο περιμετρικός τετραγωνισμός του διαγράμματος είναι της προβολής MATT του κέντρου φαλλο με φ 28 45 και Α 2' 15' στο Αθήνα</p>

Για τους Αναδόχους	ΣΥΝΤΑΞΗ ΜΕΛΕΤΗΣ	
<p>ΖΥΓΡΑΣ ΝΕΣΤΟΡ Αγρ. Τοπ. Μηχανικός</p>	<p>ΖΥΓΡΑΣ ΝΕΣΤΟΡ Αγρ. Τοπ. Μηχανικός</p>	<p>Υπογραφή</p>
<p>Ο Επιβάτην Μηχανικός</p>	<p>Υπογραφή</p>	<p>Υπογραφή</p>
<p>Αριθμ. Έγρ. Απόφασης</p>	<p style="text-align: center;">ΣΕΒΑΙΔΗΣ Ορίστηκε ότι το σχέδιο μελέτης με την υπ αριθμ. 290/71 απόφαση του Δ.Π.Ε.Π. Αθήνας 13-10-71</p>	







Υ Π Ο Μ Ν Η Α

- Ρυμοτομική γραμμή
- Οικοδομική γραμμή

Επιείση:

Το τοπογραφικό υπόβαθρο προήλθε από έρευνα αποκίνηση των υδατοκαμίνων οριών των εκτάσεων και των κροσσών των κτισμών οικοδομών και συμπληρώθηκε με στοιχεία από το τοπογραφικό υπόβαθρο της πολεοδομικής μελέτης.



Το παρόν τοπογραφικό υπόβαθρο του υπ. 154/32 του Π.Δ. 19-9-69 Αγ. 19-9-69

ΕΠΙΜΕΤΡΗΣΗ ΚΑΙ ΑΝΑΓΡΑΦΗ

ΔΗΜΟΣ ΑΓΡΙΝΙΟΥ

ΜΕΛΕΤΗ ΕΦΑΡΜΟΓΗΣ ΡΥΜΟΤΟΜΙΚΟΥ ΣΧΕΔΙΟΥ

ΠΟΛΗ **ΑΓΡΙΝΙΟ**

ΠΕΡΙΟΧΗ : ΑΗΒΑΣΙΛΙΩΤΙΚΑ (ΠΔ ΦΕΚ 126Δ 21-2-86)

ΑΝΑΔΟΧΟΣ : ΖΥΓΡΑΣ ΝΕΣΤΩΡ - ΜΗΛΑΣ ΓΕΩΡΓΙΟΣ

ΚΤΗΜΑΤΟΓΡΑΦΙΚΟ ΔΙΑΓΡΑΜΜΑ ΕΦΑΡΜΟΓΗΣ

ΔΙΑΝΟΜΗ ΠΙΝΑΚΙΔΩΝ ΠΙΝΑΚΙΔΑ

ΔΑ 0842

08 15	10 15	11 15	12 15
08 14	10 14	11 14	12 14
08 13	10 13	11 13	12 13

A₃10 14

ΚΛΙΜΑΚΑ 1:1000

ΗΜΕΡΟΜΗΝΙΑ ΔΕΚΕΜΒΡΙΕ 1980

ΕΛΛΗΝΙΚΟ ΣΤΑΤΙΣΤΙΚΟ ΕΥΡΕΤΗΡΙΟ ΓΕΩΓΡΑΦΙΚΩΝ ΠΡΟΒΛΕΣΕΩΝ ΚΑΙ ΚΑΤΑΣΤΡΟΦΩΝ

Ο ΠΡΟΒΛΕΣΤΗΣ ΠΑΡΟΥΣΙΑΣΤΗΣ ΤΟΥ ΠΡΟΒΛΕΣΤΗ ΜΑΤΤ. ΚΑΡΑΓΕΩΡΓΙΟΥ

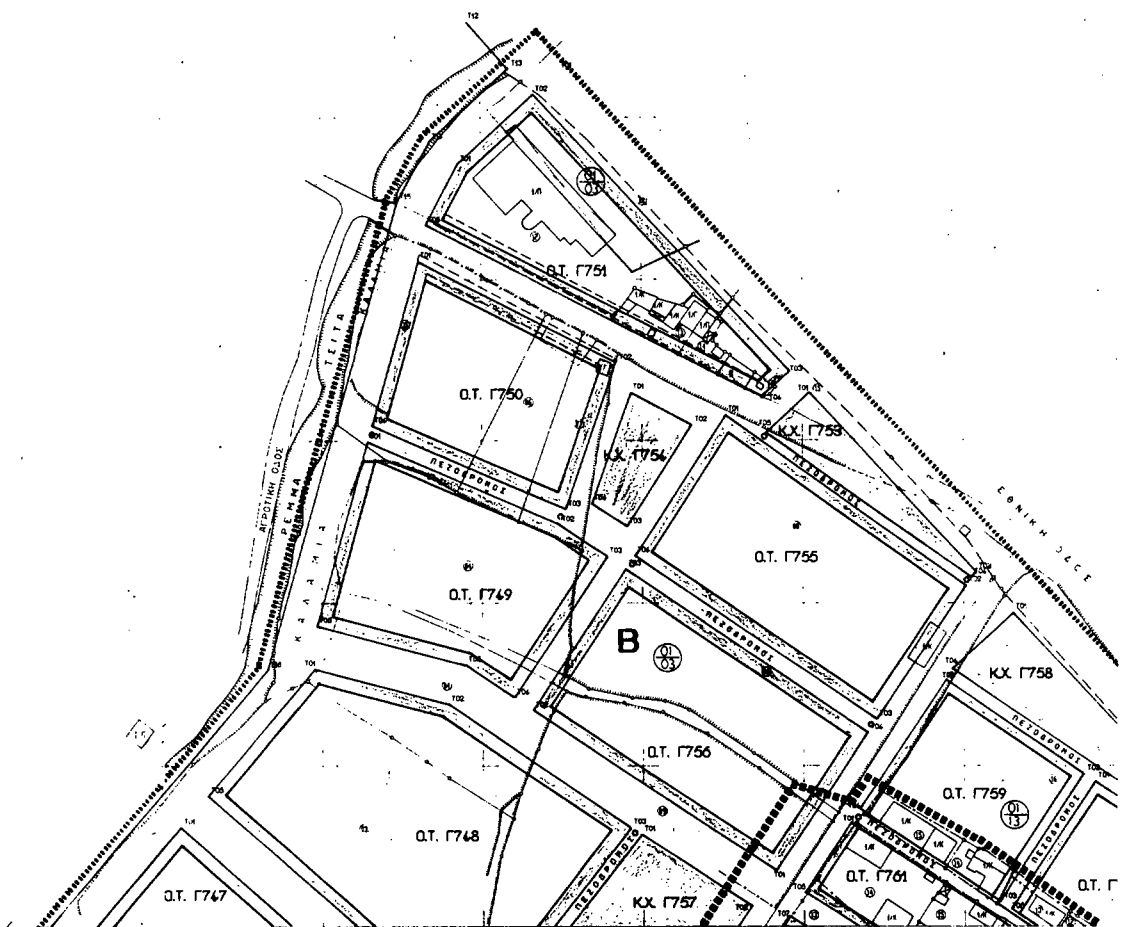
ΣΥΝΤΑΞΗ ΜΕΛΕΤΗΣ

ΣΥΝΤΑΞΗΣ ΝΕΣΤΩΡ ΖΥΓΡΑΣ


ΑΡΙΘΜΟΣ ΜΕΛΕΤΗΣ: 10

ΑΡΙΘΜΟΣ ΣΧΕΔΙΟΥ: 10

ΑΡΙΘΜΟΣ ΠΙΝΑΚΙΔΑΣ: 10



51600



Σημείωση:


Το τοπογραφικό υποβάθρο προήλθε από επίγεια αποτύπωση των υφιστάμενων ορίων των ιδιοκτησιών και των προσφών των κτισμάτων οικοδομών και συμπληρώθηκε με στοιχεία από το τοπογραφικό υποβάθρο της πολεοδομικής μελέτης.

ΥΠΟΜΝΗΜΑ

- Ρυμοτομική γραμμή
- Οικοδομική γραμμή
- ##### Όριο πολεοδομικής ενότητας
- ##### Όριο οικοδομητέων κτισμάτων
- ##### Όριο τμήτα συντελεστή δόμησης

Το παρόν Τοπογραφικό συντάχθηκε το 1984/82 σύμφωνα με Πολυθεσμικό Π.Δ. Αγρινίου 19-2-82.

Ελάτσης
 ΚΩΝΣΤΑΝΤΙΝΟΣ ΚΑΛΟΓΕΡΑΣ
 ΑΡΧΙΤΕΚΤΩΝ



ΟΡΟΙ ΔΟΜΗΣΗΣ			
Σ. Δ. .	ΤΟΜΕΑΣ	A	B
			0.8
ΑΡΤΙΟΤΗΤΑ		12.00 250.00	15.00 400.00
ΠΑΡΕΚΚΛΙΣΕΙΣ	Προ 10-3-1982	6.00 120.00	
	Από πράξη Εφαρμογής	6.00 120.00	
ΚΑΛΥΨΗ		0.6	0.4
ΥΨΟΣ		7.5	7.5
		h+1m σε περίπτωση στέγης	

ΔΗΜΟΣ ΑΓΡΙΝΙΟΥ

ΜΕΛΕΤΗ ΕΦΑΡΜΟΓΗΣ ΡΥΜΟΤΟΜΙΚΟΥ ΣΧΕΔΙΟΥ
 ΠΟΛΗ **ΑΓΡΙΝΙΟ**
 ΠΕΡΙΟΧΗ : ΑΗΒΑΣΙΛΙΩΤΙΚΑ (ΠΔ ΦΕΚ 126Δ 21-2-86)
 ΑΝΑΔΟΧΟΣ : ΖΥΓΡΑΣ ΝΕΣΤΩΡ - ΜΗΛΑΣ ΓΕΩΡΓΙΟΣ

ΚΤΗΜΑΤΟΓΡΑΦΙΚΟ ΔΙΑΓΡΑΜΜΑ ΕΦΑΡΜΟΓΗΣ

ΔΙΑΝΟΜΗ ΠΙΝΑΚΙΔΩΝ ΠΙΝΑΚΙΔΑ

ΔΑ 0842

08 15 10 16 11 18 12 18

08 14 10 14 11 14 12 14

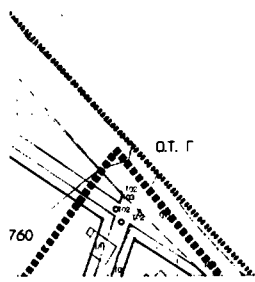
08 13 10 13 11 13 12 13

A311 15

ΚΑΙΜΑΚΑ ΗΜΕΡΟΜΗΝΙΑ
1: 1000 ΔΕΚΕΜΒΡΙΟΣ 1980

ΕΛΛΗΝΙΚΟ DATUM
 Έγκυρος μερτοριακό-πυροβόλο 3
 Κεντρικός μεσημβρινός Α 0' από Αθηνά

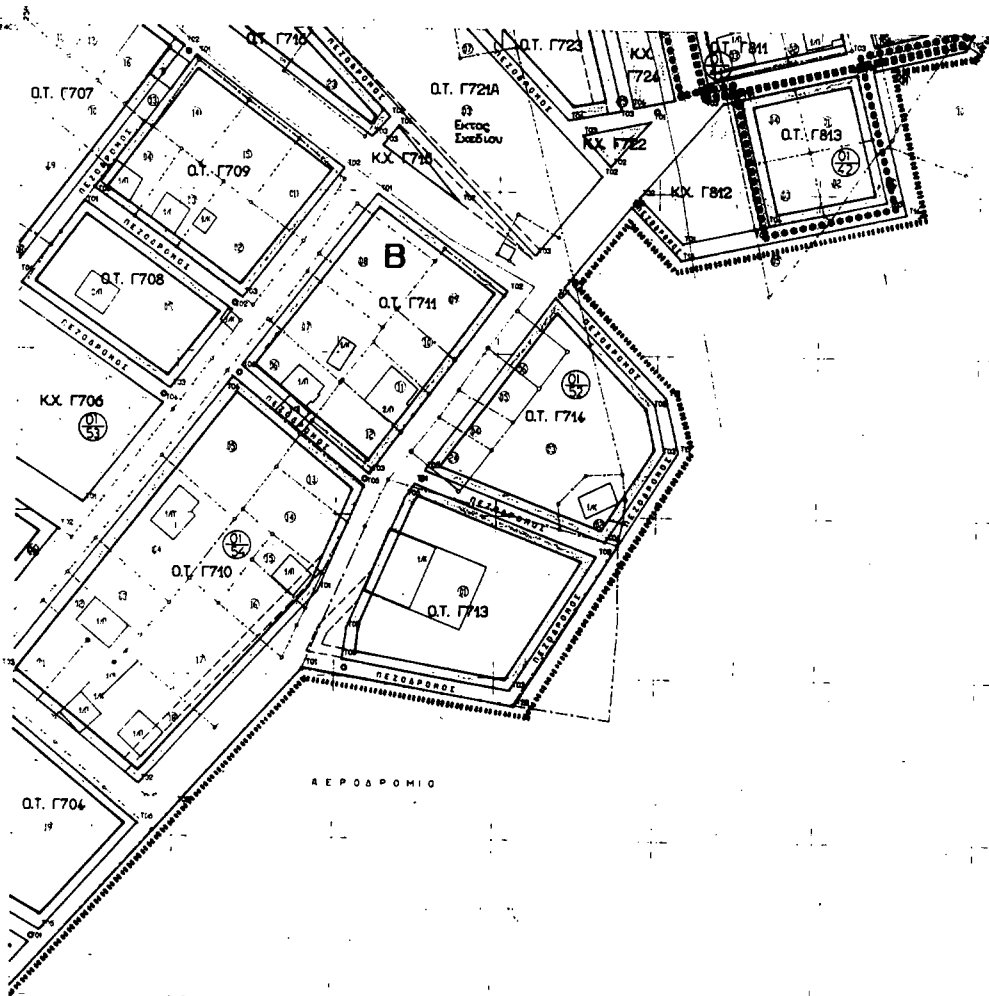
Ο περιμετρικός τετραγωνισμός του θεμελιώδους είναι της πρώτης τάξης του εντάτου συστήματος φ 38 4% και Α 2 1% από Αθηνά



Ο Διοργανωτής ΖΥΓΡΑΣ ΝΕΣΤΩΡ Αρχι. Τεχν. Μηχανικός		Ο Συντάκτης ΖΥΓΡΑΣ ΝΕΣΤΩΡ Αρχι. Τεχν. Μηχανικός	
Ο Ελεγκτής ΧΡΗΣΤΟΣ ΤΣΙΑΜΗΣ Πολιτικός Μηχανικός		Ο ΒΕΒΑΙΩΣΗΣ ΑΥΡΙΟ 21-10-1981	

ΑΡΙΘΜΟΣ ΕΓΚΑΤΑΣΤΑΣΗΣ


51600



51400
51400

Επιείκηση:

Το τοπογραφικό υκιοβάθρο προήλθε από επίχειρα αποτύπωση των υλοποιημένων ορίων των ιδιοκτητών και των προσφών των κοινοτικών οικοδομών και συμπληρώθηκε με στοιχεία από το τοπογραφικό υκιοβάθρο της κολλοδομικής μελέτης.



ΥΠΟΜΝΗΜΑ

- _____ Ρυμοτομική γραμμή
- _____ Οικοδομική γραμμή
- ##### Οριο κολλοδομικής ενότητας
- ##### Οριο κωκνοδομημένης περιοχής
- ##### Οριο τμήτα συντελεστή δόμησης

ΥΠΟΥΡΓΕΙΟ Κ.Α.Α.
Τ.Ε. Π.Ο.Α.Α. Π.Ε. ΜΑΚΕΔΟΝΙΑΣ
Τ.Ε. ΤΡΑΠΕΖΑΣ 811972 (ΦΕΜΑ 14)
ΠΡΩΤΟΤΥΠΟ ΓΡΑΜΜΕΤΟΜΟΝΤΕΣ
ΣΥΜΒΟΥΛΕΥΤΙΚΗ ΕΤΑΙΡΕΙΑ Α.Ε.
"Τοπογραφικά Συμβούλιο"
ΣΥΣΤΗΜΑ ΑΡΧΙΤΕΚΤΟΝΙΚΟ

Γ.Ε. ΑΡΧΙΤΕΚΤΟΝΙΚΟΝ
13.4.72
Π.Ε. Π.Ο.Α.Α. Π.Ε. ΜΑΚΕΔΟΝΙΑΣ

Το παρόν Τοπογραφικό συντάχθηκε με βάση τον αριθμό 154/92 του Υπουργείου του Πολιτικού και Αγροτικού Οργανισμού
Αθήνα 18-9-92

ΚΟΝΙΤΣΑΛΑ ΚΑΛΟΓΡΗΚΟΠΟΥΛΟΥ
ΑΡΧΙΤΕΚΤΟΝΙΚΗ



ΟΡΟΙ ΔΟΜΗΣΗΣ			
Σ. Δ.	ΤΟΜΕΑΣ	A	B
			0,6
ΑΡΤΙΟΤΗΤΑ		1200	1500
		2500	600,00
ΠΑΡΕΚΚΛΙΣΕΙΣ	Προ 10-3-1982 Από πράξη Εφαρμογής	6,00	
		120,00	
ΚΑΛΥΨΗ		0,6	0,6
		7,5	7,5
ΥΨΟΣ		h+1m σε περίπτωση στέγης	

ΔΗΜΟΣ ΑΓΡΙΝΙΟΥ

ΜΕΛΕΤΗ ΕΦΑΡΜΟΓΗΣ ΡΥΜΟΤΟΜΙΚΟΥ ΣΧΕΔΙΟΥ

ΠΟΛΗ **ΑΓΡΙΝΙΟ**

ΠΕΡΙΟΧΗ : ΑΗΒΑΣΙΛΙΩΤΙΚΑ (ΠΔ ΦΕΚ 126Δ/21-2-86)

ΑΝΑΔΟΧΟΣ : ΖΥΓΡΑΣ ΝΕΣΤΩΡ - ΜΗΛΑΣ ΓΕΩΡΓΙΟΣ

ΚΤΗΜΑΤΟΓΡΑΦΙΚΟ ΔΙΑΓΡΑΜΜΑ ΕΦΑΡΜΟΓΗΣ

ΔΙΑΝΟΜΗ ΠΙΝΑΚΙΔΩΝ ΔΑ 0842

08 15	10 15	11 15	12 15
08 14	10 14	11 14	12 14
08 13	10 13	11 13	12 13

ΠΙΝΑΚΙΔΑ **A311.13**

ΚΑΙΜΑΚΑ 1:1000

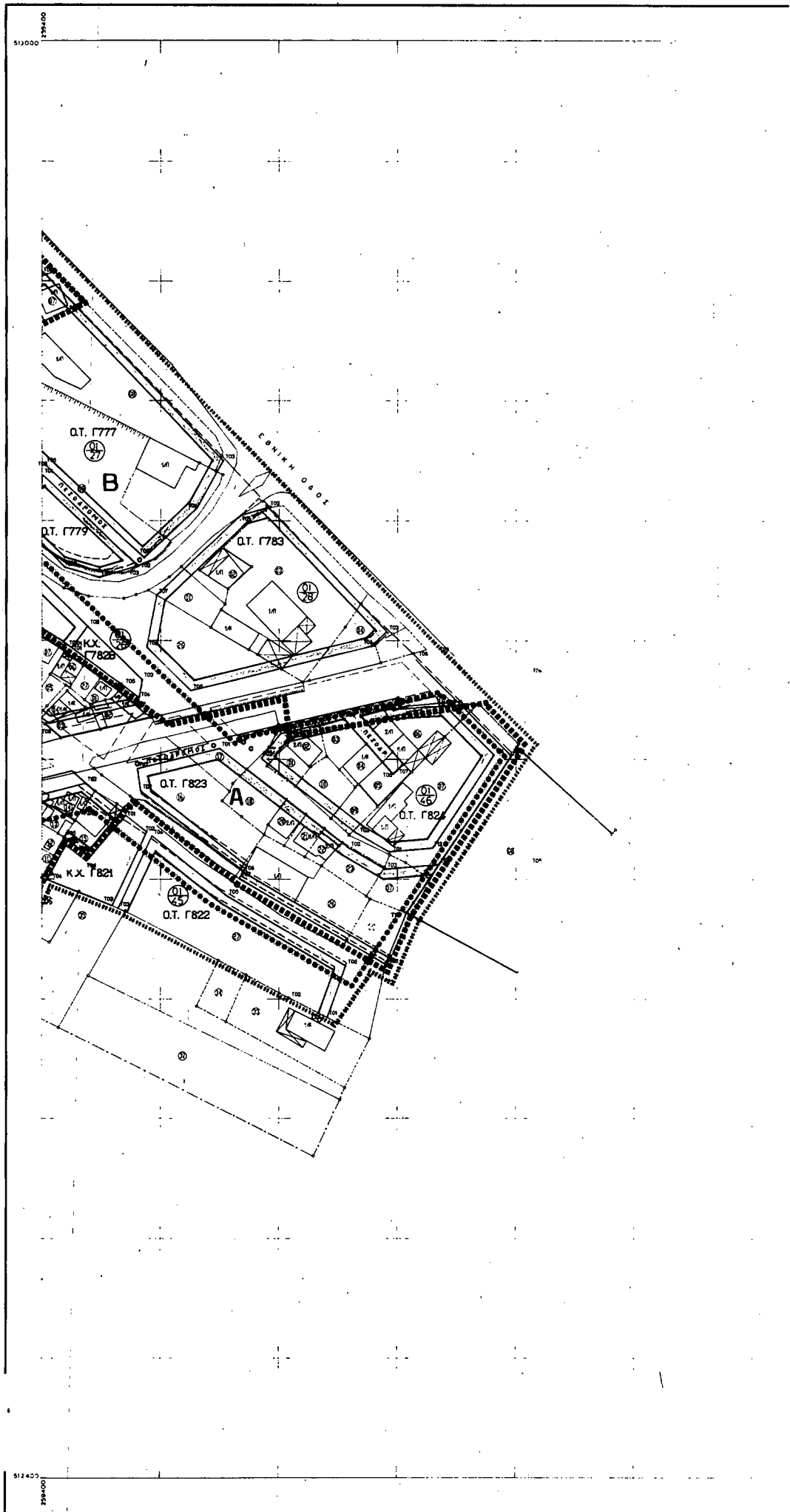
ΗΜΕΡΟΜΗΝΙΑ ΔΕΚΕΜΒΡΙΟΣ 1990


ΕΛΛΗΝΙΚΟ ΔΑΤUM
Ευρωπαϊκό μετρητικό πρόβαλο 3
Κεντρικός μεσημβρινός Α 0' από Αθίνα

Ο περιμετρικός υκιοβάθρος του διαγράμματος της εφαρμογής ΜΑΤΥ του κεντρώου φύλλου με φ 18 45 και Α 2 15 από Αθίνα

Πη. του. Ανο. Ανο. Ανο.	ΣΥΝΤΑΞΗ ΜΕΛΕΤΗΣ		
ΣΥΓΡΑΣ ΝΕΣΤΩΡ Αρχ. Τεχ. Μηχανικός	ΣΥΓΡΑΣ ΝΕΣΤΩΡ Αρχ. Τεχ. Μηχ. Εργ.		
Ο. Ε. ΜΗΛΑΣ Μηχανικός	Επιμελητής μελέτης	Εργ. μελέτης	Υπογραφή
ΔΙΕΥΘΥΝΤΗΣ ΤΕΧΝΙΚΗ ΥΠΗΡΕΣΙΑ ΔΗΜΟΥ ΑΓΡΙΝΙΟΥ	ΕΓΓΡΑΦΟ		
ΧΡΗΣΤΟΦΟΡΟΣ ΤΣΑΜΗΣ ΠΟΛΙΤΙΚΟΣ ΜΗΧΑΝΙΚΟΣ	Αθήνα 29-10-90		
Αριθμ. Εγρ. Αποφασίσεως	ΕΛΛΗΝΙΚΗ ΔΗΜΟΚΡΑΤΙΑ		


51800





Πηγή:
 Το τοπογραφικό υκράθρο προήλθε από ελεύθερη αποτύπωση των υλοποιημένων ορίων των ιδιοκτησιών και των προσφών των κτισμάτων οικοδομών και συμπληρώθηκε με στοιχεία από το τοπογραφικό υκράθρο της πολεοδομικής μελέτης.

- ΥΠΟΜΝΗΜΑ**
- Ρυμοτομική γραμμή
 - Οικοδομική γραμμή
 - Όριο πολεοδομικής ενότητας - μετεπίσης
 - Όριο κικανοποιημένης περιοχής
 - Όριο τμήτα συντελεστή δόμησης



Το παρόν Τ.Υ. υποβάλλεται συνοδευόμενο από υπ' αριθ. 154/82 έγγραφο του Π.Ο.Σ. 1.000 Γρ. Αγρινίου

Αγρίνιο 19-9-82
 ΚΟΝΙΤΣΑΛΑ ΚΑΡΑΚΚΟΠΟΥΛΑ
 ΑΡΧΙΤΕΚΤΟΝΗ



ΟΡΟΙ ΔΟΜΗΣΗΣ			
Σ. Δ.	ΤΟΜΕΑΣ	A	B
		0,8	0,6
ΑΡΤΙΟΤΗΤΑ		12,00	15,00
		250,00	400,00
ΠΑΡΕΚΚΛΙΣΕΙΣ	Προ 10-3-1982 Από πράξη Εφαρμογής	6,00	
		120,00	
ΚΑΛΥΨΗ		6,00	
		120,00	
ΥΨΟΣ		0,6	0,4
		7,5	7,5
		h=1n	σε περίπτωση στέγης

ΔΗΜΟΣ ΑΓΡΙΝΙΟΥ

ΜΕΛΕΤΗ ΕΦΑΡΜΟΓΗΣ ΡΥΜΟΤΟΜΙΚΟΥ ΣΧΕΔΙΟΥ

ΠΟΛΗ : **ΑΓΡΙΝΙΟ**

ΠΕΡΙΟΧΗ : ΑΗΒΑΣΙΛΙΩΤΙΚΑ (ΠΔ ΦΕΚ 126Δ/21-2-86)

ΑΝΑΔΟΧΟΣ : ΖΥΓΡΑΣ ΝΕΣΤΩΡ - ΜΗΛΑΣ ΓΕΩΡΓΙΟΣ

ΚΤΗΜΑΤΟΓΡΑΦΙΚΟ ΔΙΑΓΡΑΜΜΑ ΕΦΑΡΜΟΓΗΣ

ΔΙΑΝΟΜΗ ΠΙΝΑΚΙΔΩΝ

ΔΑ 0842

ΠΙΝΑΚΙΔΑ

A₃12 14

ΚΛΙΜΑΚΑ 1:1000

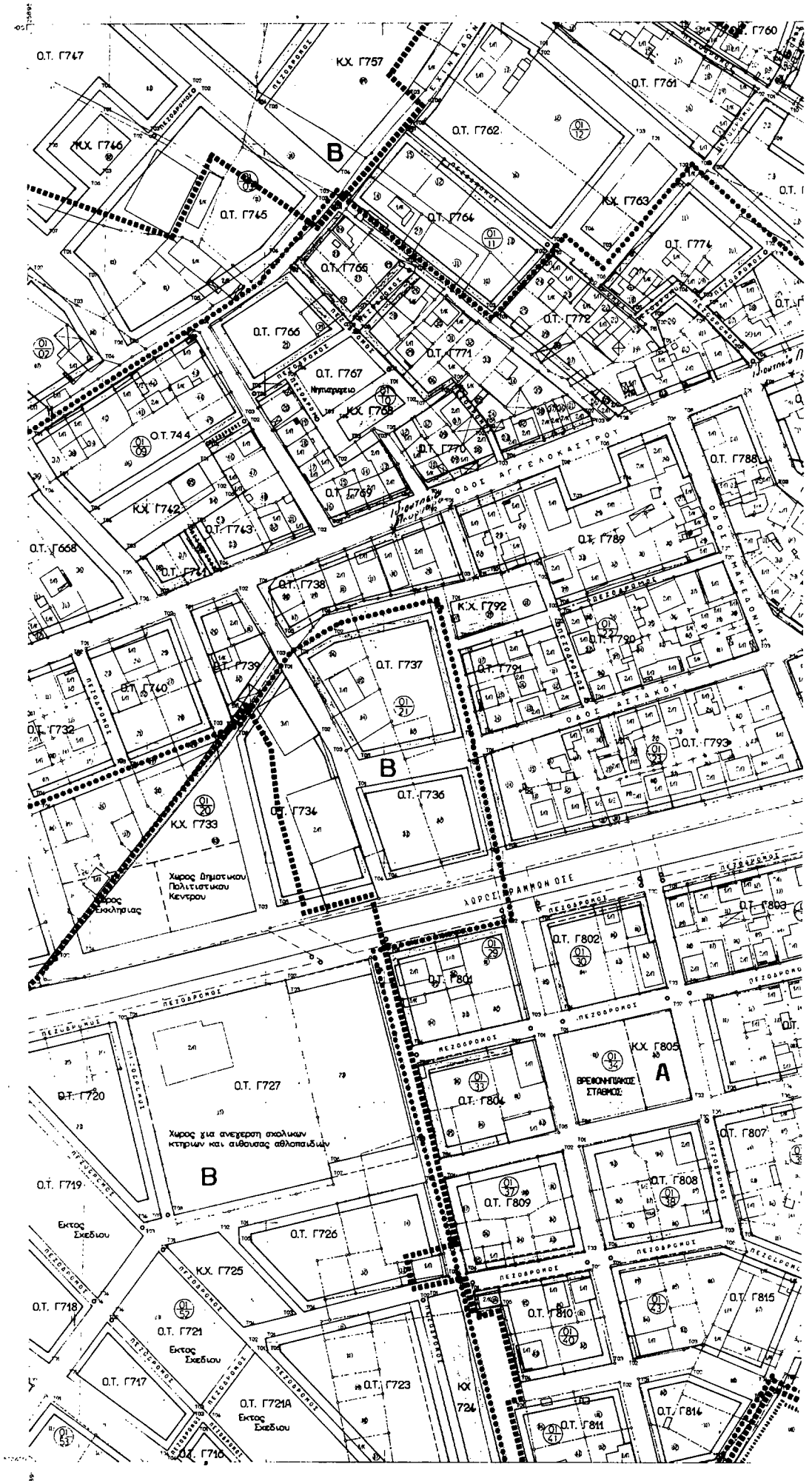
ΗΜΕΡΟΜΗΝΙΑ ΔΕΚΕΜΒΡΙΟΣ 1982

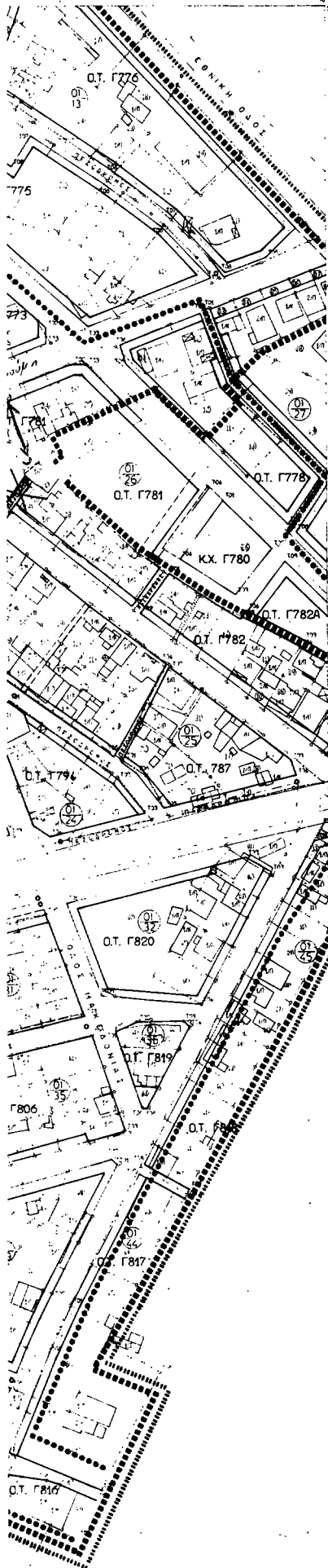
ΕΛΛΗΝΙΚΟ ΚΑΤΩ ΓΕΩΓΡΑΦΙΚΟ ΚΕΝΤΡΟ

Εγγραφο μετρώσεως πρόβαση 3, Κεντρικός Σταθμός Α 0' από Αθίνα

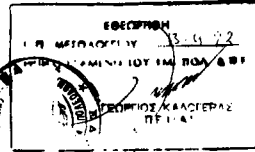
Ο περιμετρικός τετραγωνισμός του διαγράμματος είναι πρόβαση ΜΑΤΤ του κεντρώου φύλλου με φ 28 45 και Α 2 15 από Αθίνα

ΣΥΓΡΑΜΜΑ ΝΕΣΤΩΡ Αρχ. Τμήτ. Μετρώσεως	ΣΥΝΤΑΞΗ ΜΕΛΕΤΗΣ
Ο ΕΠΙΒΛΕΠΩΝ Μηχανικός	Ε. Μ. Μ. Α. Ι. Ο. Υ. Μ. ΔΙΕΥΘΥΝΤΗΣ ΤΕΧΝΙΚΩΝ ΥΠΗΡΕΣΙΩΝ ΔΗΜΟΥ ΑΓΡΙΝΙΟΥ ΧΡΥΣΟΦΩΣ ΓΙΑΝΝΗΣ
Αριθμ. Εγρ. Αποφασισμ.	Αριθμ. Εγρ. 21-10-82





Εμπειρία:
Το τοπογραφικό υκοβάθρο προήλθε από επίγεια αποτύπωση των υλοποιημένων ορίων των ιδιοκτησιών και των προσφών των κτισμών οικοδομών και συμπληρώθηκε με στοιχεία από το τοπογραφικό υκοβάθρο της πολεοδομικής μελέτης.



ΥΠΟΜΟΝΗΜΑ

- Ρυμοτομική γραμμή
- Οικοδομική γραμμή
- Οριο πολεοδομικής ενότητας
- Οριο μηκονομημένης περιοχής
- Οριο τομέα συντελεστή δόμησης

Μελέτη: 5/1992
ΣΟΣ/92
ΠΡΩΤΟΒΟΥΛΙΑ ΕΚΤΕΛΟΥΣΑ
ΑΝΤΙΣΤΡΑΤΗΓΗΣ
ΑΡΧΙΤΕΚΤΟΝΙΚΟ ΕΓΧΕΙΡΩΜΑ
ΑΝΤΙΣΤΡΑΤΗΓΗΣ

454/92
Αριθμ. 19-2-99
ΕΛΛΗΝΙΚΗ ΔΗΜΟΚΡΑΤΙΑ
ΥΠΟΥΡΓΕΙΟ ΠΕΡΙΒΑΛΛΟΝΤΟΣ ΚΑΙ ΦΥΣΙΚΩΝ ΠΟΡΩΝ
ΑΡΧΙΤΕΚΤΟΝΙΚΟ ΕΓΧΕΙΡΩΜΑ

ΟΡΟΙ ΔΟΜΗΣΗΣ			
Σ. Δ.	ΤΟΜΕΑΣ	A	B
			0,8
ΑΡΤΙΟΤΗΤΑ		1200	1500
		250,00	400,00
ΠΑΡΕΚΚΛΙΣΕΙΣ	Προ 10-3-1982 Από πράξη Εφαρμογής	6,00	
		120,00	
ΚΑΛΥΨΗ		6,00	
		120,00	
ΥΨΟΣ		0,6	0,4
		7,5	7,5
		h+1h	σε περίπτωση στέγης

ΔΗΜΟΣ ΑΓΡΙΝΙΟΥ
ΜΕΛΕΤΗ ΕΦΑΡΜΟΓΗΣ ΡΥΜΟΤΟΜΙΚΟΥ ΣΧΕΔΙΟΥ
ΠΟΛΗ **ΑΓΡΙΝΙΟ**
ΠΕΡΙΟΧΗ : ΑΗΒΑΣΙΛΙΩΤΙΚΑ (ΠΔ ΦΕΚ 126Δ/21-2-86)
ΑΝΑΔΟΧΟΣ : ΖΥΓΡΑΣ ΝΕΣΤΩΡ - ΜΗΛΑΣ ΓΕΩΡΓΙΟΣ

ΚΤΗΜΑΤΟΓΡΑΦΙΚΟ ΔΙΑΓΡΑΜΜΑ ΕΦΑΡΜΟΓΗΣ

ΔΙΑΝΟΜΗ ΠΙΝΑΚΙΔΩΝ ΔΑ 0842

08 15	10 15	11 15	12 15
08 14	10 14	11 14	12 14
08 13	10 13	11 13	12 13

ΠΙΝΑΚΙΔΑ A311 14

ΚΑΙΜΑΚΑ 1:1000
ΗΜΕΡΟΜΗΝΙΑ ΔΕΚΕΜΒΡΙΟΣ 1990

ΕΛΛΗΝΙΚΟ ΣΑΤΜ
Εγκρίσει μερικατορικη προβαση 3
Κεντρικος μηχανικος Α 0' στο Αθνα

Ο περιεχομενος στο σχεδιο μελετης του διαγραμματος μελετης της προβασης ΗΑΤΤ του κεντρου πολεως με 1:25 4% και 1:2 15 στο Αθνα

ΣΥΝΤΑΞΗ ΜΕΛΕΤΗΣ

ΑΝΤΙΣΤΡΑΤΗΓΗΣ: ΖΥΓΡΑΣ ΝΕΣΤΩΡ
Αρχ. Γραφ. Μηχανικός

ΕΠΙΣΤΡΑΤΗΓΗΣ: ΖΥΓΡΑΣ ΝΕΣΤΩΡ
Αρχ. Γραφ. Μηχανικός

ΕΠΙΧΡΗΣΙΑΣ: ΜΗΛΑΣ ΓΕΩΡΓΙΟΣ

ΑΔΕΛΦΟΤΗΤΑ ΕΚΤΕΛΟΥΣΑ ΑΡΧΙΤΕΚΤΟΝΙΚΟ ΕΓΧΕΙΡΩΜΑ ΑΝΤΙΣΤΡΑΤΗΓΗΣ

Αριθμ. Έγκρ. Αποφασισμ:

ΕΛΛΗΝΙΚΗ ΔΗΜΟΚΡΑΤΙΑ
ΥΠΟΥΡΓΕΙΟ ΠΕΡΙΒΑΛΛΟΝΤΟΣ ΚΑΙ ΦΥΣΙΚΩΝ ΠΟΡΩΝ
ΑΡΧΙΤΕΚΤΟΝΙΚΟ ΕΓΧΕΙΡΩΜΑ

Β.Ε.Σ.Α.Ι.Σ.Ε.
Βεβαιώνεται ότι το σχέδιο αυτό είναι το ίδιο με το αριθμ. 299/91 με τον οποίο του Δημοτικού Συμβουλίου Α. Α. εγκρίθηκε το Διοριστικό Συμβούλιο Α. Α. αριθμ. 21-10-1991

ΑΝΤΙΣΤΡΑΤΗΓΗΣ: ΜΗΛΑΣ ΓΕΩΡΓΙΟΣ

ΑΝΑΚΟΙΝΩΣΕΙΣ

(2)

Ειδοποίηση της γενομένης παρακαταθέσεως στο Ταμείο Παρακαταθηκών και Δανείων αποζημίωσης λόγω απαλλοτριώσεως ακινήτου κειμένου στη νήσο Κω.

Ανακοινούται ότι η αποζημίωση, λόγω απαλλοτριώσεως τμήματος του από Κ.Μ. 110 Γαιών Κω - Εξοχής ακινήτου, εκτάσεως μ.τ. 1750, βάσει της υπ' αριθμ. 6/1990 αποφάσεως του Δ.Σ. της «ΔΗΜΟΤΙΚΗΣ ΕΠΙΧΕΙΡΗΣΗΣ ΥΔΡΕΥΣΗΣ ΚΑΙ ΑΠΟΧΕΤΕΥΣΗΣ ΚΩ (ΔΕΥΑΚ)», που εγκρίθηκε νόμιμα με την υπ' αριθμ. 923/1990 απόφαση του Επάρχου Κω και βάσει της υπ' αριθμ. 37/1280/265/1992 αποφά-

σεως του Μονομελούς Πρωτοδικείου Κω, ανερχομένη στο συνολικό ποσό των 2.100.000 δραχμών (1750 τ.μ.Χ. 1.200 δρχ.), κατετέθη στο Ταμείο Παρακαταθηκών και Δανείων υπό της ΔΕΥΑΚ, εκδοθέντος του υπ' αριθμ. 5467/1992 Γραμματίου συστάσεως Παρακαταθήκης του Ταμείου Παρακαταθηκών και Δανείων (Γραφείο Παρακαταθηκών Κω), υπέρ των κληρονόμων του αποβιώσαντος και φερομένου ως ιδιοκτήτου της ανωτέρω Κ.Μ. Αχμέτ Χατζηκαρρά του Σουλεϊμάν.

Η παρούσα να δημοσιευθεί στην Εφημερίδα της Κυβερνήσεως.

Κως, 28 Απριλίου 1992

Ο Πληρεξούσιος δικηγόρος
ΙΑΚΩΒΟΣ ΕΨΙΜΟΣ